

K.Ú. DLOUHÁ LHOTA U DOBRŘIŠE  
(513504)

K.Ú. OBOŘIŠTĚ  
(708682)

K.Ú. DRUHLICE  
(540099)

K.Ú. OSTROV U OUBĚNICE  
(717037)

OSTROV

OUBĚNICE

OUBĚNICE  
(541010)

K.Ú. OUBĚNICE U DOBRŘIŠE  
(717045)

K.Ú. DRÁSOV U PŘÍBRAMI  
(632074)








CHALOUPKY

K.Ú. SKALICE U DOBRŘIŠE  
(747874)

K.Ú. VIŠŇOVÁ  
(541516)

### LEGENDA:

#### ZÁKLADNÍ DATA ÚZEMÍ

-  HRANICE ŘEŠENÉHO ÚZEMÍ
-  POLOHOPIŠ (KATASTR NEMOVITOSTÍ)
-  HRANICE KATASTRÁLNÍHO ÚZEMÍ
-  HRANICE ZASTAVĚNÉHO ÚZEMÍ
-  ZASTAVĚNÉ PLOCHY
-  ZASTAVITELNÉ PLOCHY (PLOCHY ZMĚN)
-  ZASTAVITELNÉ PLOCHY (PLOCHA ÚZEMNÍ REZERVY)

#### VEŘEJNĚ PROSPĚŠNÉ STAVBY

-  PLOCHY A KORIDORY PRO VEŘEJNĚ PROSPĚŠNÉ STAVBY/NPS/  
(VYKLÁSTĚNÍ DLE § 170 STAVEBNÍHO ZÁKONA)

#### ZÁZNAM O ÚČINNOSTI ÚZEMNÍ PLÁNOVACÍ DOKUMENTACE

NÁZEV DOKUMENTACE: <b>ÚZEMNÍ PLÁN OUBĚNICE</b>
ÚZEMNĚ SPRÁVNÍ ORGANIZACE, KTERÝ ÚZEMNÍ PLÁN VYDAL: <b>ZASTUPITELSTVO OBCE OUBĚNICE</b>
DATUM NABÝTÍ ÚČINNOSTI ÚZEMNÍHO PLÁNU:
PŘÍJÍMATEL ÚZEMNÍHO PLÁNU: <b>MĚO DOBŘIŠ, ODBOR VÝSTAVBY A ŽIVOTNÍHO PROSTŘEDÍ</b>
SPRÁVNÍ OSOBA POKROUPLIVÉ ODBORU, PŘÍJÍMATEL:
<b>ING. RADIM WEBER - VEDOUcí ODD. VÝSTAVBY, ÚŘAD ÚZEMNÍHO PLÁNOVÁNÍ</b>
PODPIS A OTISK UŘEDNÍHO ZÁZNAMU

## ÚZEMNÍ PLÁN OUBĚNICE

PORÍZOVATEL:  
**MĚSTSKÝ ÚŘAD DOBŘIŠ**  
 ODBOR VÝSTAVBY A ŽIVOTNÍHO PROSTŘEDÍ  
 MÍROVÉ NÁM. 119  
 263 01 DOBŘIŠ

ZPRACOVATEL:  
**ATELIER VORLÍČEK**  
 OKRUŽNÍ 28/14, BOŽKOV, 330 01 PLZEŇ  
 ATELIER: MARIÁNSKÉ ODULI 126, PŘÍBRAM, 261 01 PŘÍBRAM  
 IČO: 04436751  
 DIČ: CZ04436751  
 info@ateliervorlicek.cz  
 www.ateliervorlicek.cz

FAZE ÚP:  
**VYDÁNÍ ÚZEMNÍHO PLÁNU**  
 DATUM ZPRACOVÁNÍ: 04.2022

01. VÝKRES\_ČÁST\_VÝROKU  
**VEŘEJNĚ PROSPĚŠNÉ  
STAVBY**

1:5000

**P.3**

 MINISTERSTVO  
PRO MÍSTNÍ  
ROZVOJ ČR  
 ÚZEMNÍ PLÁN OUBĚNICE BYL SPOLUFINANCOVÁN Z PROTŘEDKŮ  
STÁTNÍHO ROZPOČTU ČR, Z PROGRAMU MINISTERSTVA PRO MÍSTNÍ ROZVOJ ČR.