

K.Ú. DLOUHÁ LHOTA U DOBŘIŠE
(513504)

K.Ú. OBOŘIŠTĚ
(708682)

K.Ú. DRUHICE
(540099)

K.Ú. OSTROV U OUBĚNICE
(717037)

OSTROV

OUBĚNICE

OUBĚNICE
(541010)

K.Ú. OUBĚNICE U DOBŘIŠE
(717045)

CHALOUPKY


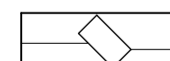



K.Ú. DRÁSOV U PŘÍBRAMI
(632074)

K.Ú. SKALICE U DOBŘIŠE
(747874)



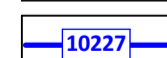









K.Ú. VIŠŇOVÁ
(541516)

LEGENDA:










ZÁKLADNÍ DATA ÚZEMÍ

-  HRANICE ŘEŠENÉHO ÚZEMÍ
-  POLOHOPIŠ (KATASTR NEMOVITOSTÍ)
-  POLOHOPIŠ (HRANICE KÚ)
-  ZASTAVĚNÉ PLOCHY
-  ZASTAVITELNÉ PLOCHY

STAV:

- 
- 
- 
- 
- 
- 
- 
- 
- 
- 
- 
- 

NÁVRH:

- 
- 
- 
- 
- 
- 
- 
- 
- 
- 
- 
- 

REZERVA:

- 
- 
- 
- 
- 
- 
- 
- 
- 
- 
- 
- 

DOPRAVNÍ INFRASTRUKTURA

- DOPRAVNÍ INFRASTRUKTURA REGIONÁLNÍ (KOMUNIKACE III. TŘÍDY)
- DOPRAVNÍ INFRASTRUKTURA LOKÁLNÍ - PV1 (MÍSTNÍ OBSLUŽNÉ KOMUNIKACE)
- SILNICE III. TŘÍDY
- SILNICE MÍSTNÍ A OBSLUŽNÉ
- ÚPRAVA KOMUNIKACE (OKRUŽNÍ KRÍŽOVATKA)
- OCHRANNÉ PÁSMO SILNICE III. TŘÍDY
- ZASTÁVKA BUS
- STANICE HASIČSKÉHO ZACHRANĚNÉHO SBORU
- TURISTICKÉ TRASY
- CYKLOTRASA (CYKLOKONCEPCE 2017-2023)
- OCHRANNÉ PÁSMO LETIŠTĚ (PŘÍBRAM - DLOUHÁ LHOTA)

ZÁZNAM O ÚČINNOSTI ÚZEMNĚ PLÁNOVACÍ DOKUMENTACE

NÁZEV DOKUMENTACE:
ÚZEMNÍ PLÁN OUBĚNICE

ODNÁŠENÝ SPRÁVNÍ ORGÁN, KTERÝ ÚZEMNÍ PLÁN VYDAL:
ZASTUPITELSTVO OBCE OUBĚNICE

DATA NABÝTÍ ÚČINNOSTI ÚZEMNÍHO PLÁNU:

PŘÍROČNÍK ÚZEMNÍHO PLÁNU:
MĚÚ DOBŘIŠ, ODBOR VÝSTAVBY A ŽIVOTNÍHO PROSTŘEDÍ

OPRAVNĚNÉ OSOBY PŘÍROČNÍK ÚZEMNÍHO PLÁNU (KONKRETNĚ):
ING. RADIM WEBER - VEDOUČÍ ODD. VÝSTAVBY, ÚŘAD ÚZEMNÍHO PLÁNOVÁNÍ

POPIS A ODDĚLOVACÍ KARTY

MINISTERSTVO PRO MÍSTNÍ ROZVOJ ČR
 ÚZEMNÍ PLÁN OUBĚNICE BYL SPOLUFINANCOVÁN Z PROTŘEDKŮ STÁTNÍHO ROZPOČTU ČR, Z PROGRAMU MINISTERSTVA PRO MÍSTNÍ ROZVOJ ČR.

ÚZEMNÍ PLÁN OUBĚNICE

PORÍZOVATEL:
MĚSTSKÝ ÚŘAD DOBŘIŠ
 ODBOR VÝSTAVBY A ŽIVOTNÍHO PROSTŘEDÍ
 MÍROVÉ NÁM. 119
 263 01 DOBŘIŠ

ZPRACOVATEL:
ATELIER VORLÍČEK
 OKRUŽNÍ 28/14, BOŽKOV, 330 01 PLZEŇ
 ATELIER: MARJÁNSKÉ ODULI 126, PŘÍBRAM, 261 01 PŘÍBRAM
 IČO: 04436751
 DIČ: CZ04436751
 info@ateliervorlicek.cz
 www.ateliervorlicek.cz

FAZE UP:
VYDÁNÍ ÚZEMNÍHO PLÁNU
 DATUM ZPRACOVÁNÍ: 04.2022

02. VÝKRES_ČÁST_ODŮVODNĚNÍ
DOPRAVNÍ INFRASTRUKTURA

1:5000
0.5