





LEGENDA:

ZÁKLADNÍ DATA ÚZEMÍ

-  HRANICE ŘEŠENÉHO ÚZEMÍ
-  POLOHOPIS (KATASTR NEMOVITOSTÍ)
-  POLOHOPIS (HRANICE KÚ)

ZÁKLADNÍ JEVI ÚZEMÍ

-  ZASTAVĚNÉ ÚZEMÍ
-  HRANICE ZASTAVĚNÉHO ÚZEMÍ - STAV
-  ZASTAVITELNÉ PLOCHY
-  PLOCHY PŘESTAVBY
-  PLOCHA ÚZEMNÍ REZERVY

ZÁZNAM O ÚČINNOSTI ÚZEMNĚ PLÁNOVACÍ DOKUMENTACE

<p>NAZEV PROJEKTU: ÚZEMNÍ PLÁN OUBĚNICE</p> <p>ODMĚNĚNÍ SPRÁVNÍHO ORGÁNU, KTERÝ ÚZEMNÍ PLÁN VYDAL: ZASTUPITELSTVO OBCE OUBĚNICE</p> <p>DATA PŘÍJEMTY ÚČINNOSTI ÚZEMNÍHO PLÁNU:</p>
<p>PROJEKTOVATEL ÚZEMNÍHO PLÁNU: MĚO DOBRŠÍ, ODBOR VÝSTAVBY A ŽIVOTNÍHO PROSTŘEDÍ</p> <p>SPRÁVNÍ OBLAST PROJEKTOVATELE (MĚSTO, OBEC NEBO JINÝ): ING. RADIM WEBER - VEDOUČÍ ODD. VÝSTAVBY, ÚŘAD ÚZEMNÍHO PLÁNOVÁNÍ</p>
<p>PROJEKT A OTISK ÚŘEDNÍHO NAČTĚNÍ</p>

**ÚZEMNÍ PLÁN
OUBĚNICE**

POŘIZOVATEL:
MĚSTSKÝ ÚŘAD DOBRŠÍ
ODBOR VÝSTAVBY A ŽIVOTNÍHO PROSTŘEDÍ
MÍROVÉ NÁM. 119
263 01 DOBRŠÍ

ZPRACOVATEL:
ATELIER VORLÍČEK
OKRUŽNÍ 28/14, BOŽKOV, 330 01 PLZEŇ
ATELIER: MARIÁNSKÉ ODULI 126, PŘÍBRAM, 261 01 PŘÍBRAM
IČO: 04436751
DIČ: CZ04436751
info@ateliervorlicek.cz
www.ateliervorlicek.cz

FAZE UP: **VYDÁNÍ ÚZEMNÍHO PLÁNU**
DATUM ZPRACOVÁNÍ: **04.2022**

01. VÝKRES_ČÁST_VÝROKU
**ZÁKLADNÍ ČLENĚNÍ
ÚZEMÍ**

MINISTERSTVO
PRO MÍSTNÍ
ROZVOJ ČR
ÚZEMNÍ PLÁN OUBĚNICE BYL SPOLUFINANCOVÁN Z PROTŘEDKŮ
STÁTNÍHO ROZPOČTU ČR, Z PROGRAMU MINISTERSTVA PRO MÍSTNÍ ROZVOJ ČR.

1:5000

P.1